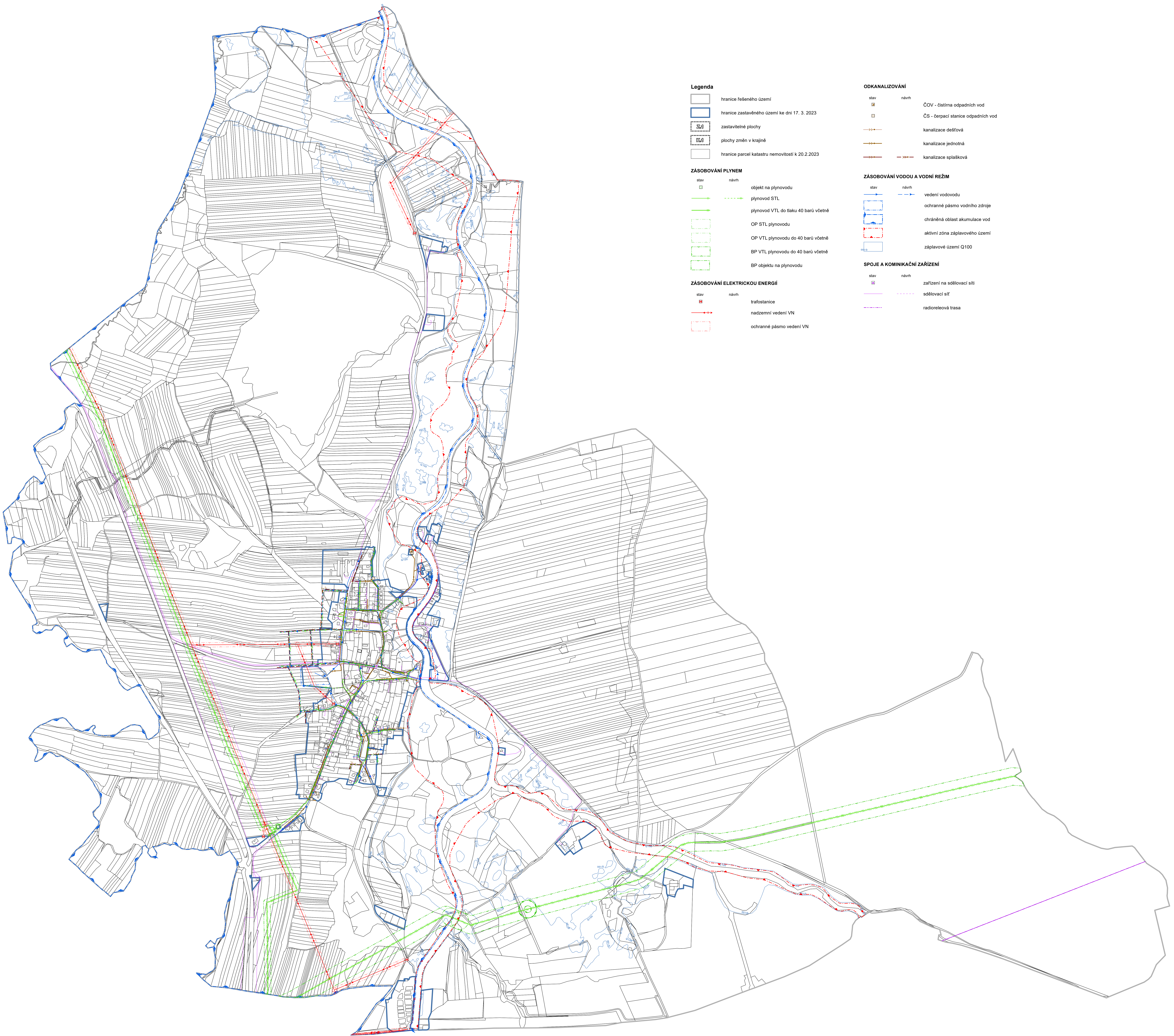







# ZMĚNA Č. 3 ÚZEMNÍHO PLÁNU LUŽNICE















## KONCEPCE TECHNICKÉ INFRASTRUKTURY






### Legenda

- |   |   |
|---|---|
|  | hranice řešeného území                          |
|  | hranice zastavěného území ke dni 17. 3. 2023    |
|  | zastavitelné plochy                             |
|  | plochy změn v krajině                           |
|  | hranice parcel katastru nemovitostí k 20.2.2022 |

## ZÁSOBOVÁNÍ PLYNEM

- | stav  | návrh   |                                      |
|---|---|--------------------------------------|
|  |  | objekt na plynovodu                  |
|  |  | plynovod STL                         |
|  |  | plynovod VTL do tlaku 40 barů včetně |
|  |  | OP STL plynovodu                     |
|  |  | OP VTL plynovodu do 40 barů včetně   |
|  |  | BP VTL plynovodu do 40 barů včetně   |
|  |  | BP objektu na plynovodu              |















## ZÁSOBOVÁNÍ ELEKTRICKOU ENERGIÍ

- | stav  | návrh                    |
|---|--------------------------|
|  | trafostanice             |
|  | nadzemní vedení VN       |
|  | ochranné pásmo vedení VN |

## ODKANALIZOVÁNÍ

- | stav | návrh                             |
|------|-----------------------------------|
|      | ČOV - čistírna odpadních vod      |
|      | ČS - čerpač stanice odpadních vod |
|      | kanalizace dešťová                |
|      | kanalizace jednotná               |
|      | kanalizace splašková              |

## ZÁSOBOVÁNÍ VODOU A VODNÍ REŽIM

- | stav  | návrh   |
|---|---|
|  |  |
|  |  |
|  |  |
|  |  |
|  |  |
|  |  |
|  |  |
- vedení vodovodu  
ochranné pásmo vodního zdroje  
chráněná oblast akumulace vod  
aktivní zóna záplavového území  
záplavové území Q100

## SPOJE A KOMINIKAČNÍ ZAŘÍZENÍ

- | stav  | návrh                          |
|---|--------------------------------|
|  | zařízení na sdělovacím systému |
|  | sdělovací síť                  |
|  | radioreleová trasa             |

**SPRÁVNÍ ORGÁN, KTERÝ ZMĚNU VYDAL**  
Zastupitelstvo obce Lužnice

**ARCHUM architekti s.r.o.**  
Oldřichova 299/23, Nusle  
128 00 Praha 2  
IČ: 01894871

**MĚSTSKÝ ÚŘAD TŘEBOŇ**  
Odbor územního plánování  
a stavebního řádu  
Oddělení územního plánování  
Palackého nám. 46, 379 01 Třeboň

**OBEC LUŽNICE**  
Lužnice 139  
379 01 Třeboň

**DATUM NABYTÍ ÚČINNOSTI**  
31.10.2023

Ing. arch. Michal Pet  
ČKA 4516

Ing. Miroslav Roubal  
vedoucí odboru územního plánování  
a stavebního řádu

Ing. Tereza Širhalová

OPRÁVNĚNÁ ÚŘEDNÍ OSOBA  
POŘIZOVATELE (razítko, podpis)

Ing. Miroslav Roubal  
vedoucí odboru územního plánování  
a stavebního řádu

FORMAT	SOURCE	S-JTSK	1 : 5 000
--------	--------	--------	-----------

3