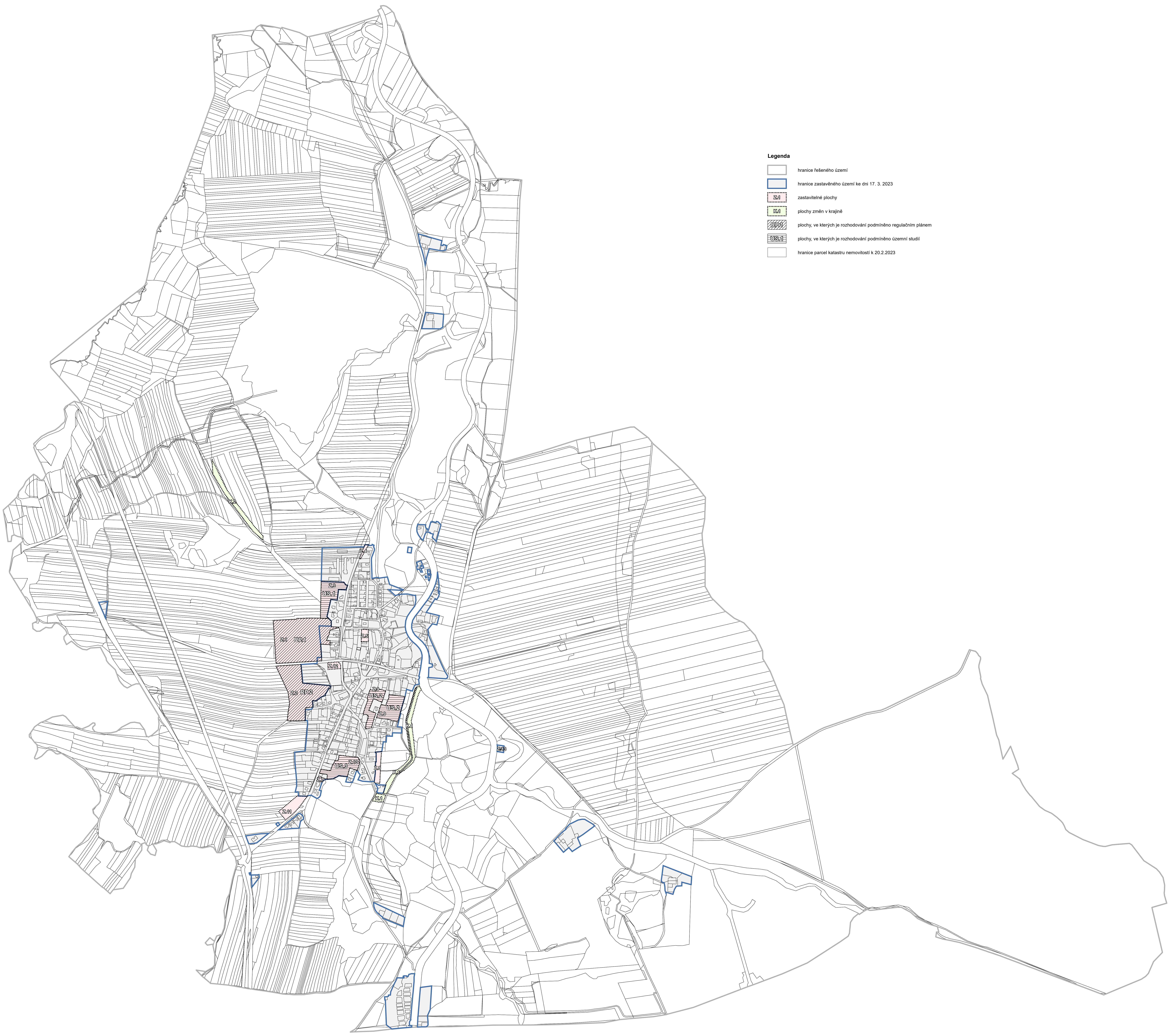









VÝKRES ZÁKLADNÍHO ČLENĚNÍ ÚZEMÍ



Legenda

- | | |
|---|---|
|  | hranice řešeného území |
|  | hranice zastavěného území ke dni 17. 3. 2023 |
|  | zastavitelné plochy |
|  | plochy změn v krajině |
|  | plochy, ve kterých je rozhodování podmíněno regulačním plánem |
|  | plochy, ve kterých je rozhodování podmíněno územní studií |
|  | hranice parcel katastru nemovitostí k 20.2.2023 |

SPRÁVNÍ ORGÁN, KTERÝ ZMĚNU VYDAL
Zastupitelstvo obce Lužnice

ARCHUM architekti s.r.o.
Oldřichova 299/23, Nusle
128 00 Praha 2
IČ: 01894871

MĚSTSKÝ ÚŘAD TŘEBOŇ
Odbor územního plánování
a stavebního řádu
Oddělení územního plánování
Palackého nám. 46, 379 01 Třeboň

OBEC LUŽNICE
Lužnice 139
379 01 Třeboň

DATUM NABYTÍ ÚČINNOSTI

Ing. arch. Michal Pet
ČKA 4516Ing. Miroslav Roubal
vedoucí oddělení územního plánování

Ing. Tereza Širhalová

OPRÁVNĚNÁ ÚŘEDNÍ OSOBA
POŘIZOVATELE (razítko, podpis)

CIRCLE

Ing. Miroslav Roubal
vedoucí odboru územního plánování
a stavebního řádu

OSMAT	OURADICE	S-JTSK 1 : 5 000
-------	----------	------------------

říjen 2023	1
------------	---